HYOGO TAMBA CHALLENGE 200 & 10 route

兵庫丹波チャレンジ200 & 10ルート

CYCLING MAP

播州峠の緩やかな登り

cyclist view

LOCAL ROUTE

■ モデルルート

兵庫丹波チャレンジ200

■ 地域ルート（10ルート）

route No.1
篠山観光サイクリング

route No.2
日本遺産を巡るサイクリング

route No.3
篠山地酒蔵巡りコース

route No.4
篠山の四季を感じるルート

route No.5
300万本のハナショウブ

route No.6
恐竜と渓谷の篠山快走路

route No.7
篠山ホームコース

route No.8
福住と雲部を行く旧街道ルート

route No.9
丹波竜ちーたんコース

route No.10
清流と伝統の郷コース

自然・人・文化が調和した「ふるさと丹波」をサイクリング

丹波篠山市と丹波市からなる兵庫丹波地域は、総面積870平方kmの広大な土地に四季彩豊かな風景・水分れ域の清らかな川・山里と街道沿いの集落と町・農と森の文化・恐竜が生きた森があり、日本の原風景といわれ、全国に誇れる「ふるさと丹波」があります。

また、日本遺産に認定された「丹波焼」や「デカンショ祭」をはじめ、丹波竜化石工房「ちーたんの館」など歴史的資源が多数存在します。サイクリングで情緒を感じながら町並みを散策し、丹波地域の歴史や文化をお楽しみいただける「地域ルート」をご紹介します。

盆地特有の寒暖差と深い霧、栄養を蓄えた粘土質の土壌、澄んだ空気と清らかな水、自然に恵まれた豊穣の地は、山の名品・里の逸品を育んできました。全国に名を馳せる黒大豆や大納言小豆、地酒、山の芋、栗、山野を駆け巡って育った猪や鹿の肉など、四季折々の丹波自慢の食材をサイクリングに合わせてお楽しみください。

※距離や獲得標高は、計測するデバイスにより前後する場合があります。
※目安時間は、走行時間と観光スポットでの滞在時間も加味しています。

各ルートの詳細はこちら！！

モデルルート 兵庫丹波チャレンジ200

難易度 ★★★★★

篠山城跡や黒井城跡をはじめ、多くの寺院などの歴史遺産を巡り、春には桜、秋には紅葉を楽しみながら丹波竜や丹波焼などの多彩な魅力が満載の全長200kmのルートです。平坦な田園地域や、高低差のある峠などの変化に富み、多様なサイクルルートが選択でき初心者から熟練者まで幅広く楽しむことができます。

ルート全長 200 km
獲得標高 1,930 m UP
目安時間 13時間
ルート詳細

篠山城跡周辺

route No.1 篠山観光サイクリング

難易度 ★★☆☆☆

JR篠山口駅から篠山の城下町周辺の観光スポットである篠山城跡大書院や丹波篠山市立武家屋敷安間家史料館、青山歴史村などを走るコースです。城下町にはたくさんの飲食店がありますのでお昼ごはんやお土産を購入しながらのんびりサイクリングを楽しむことができます。

ルート全長 16.0 km
獲得標高 50 m UP
目安時間 1時間30分
ルート詳細

河原町妻入商家群

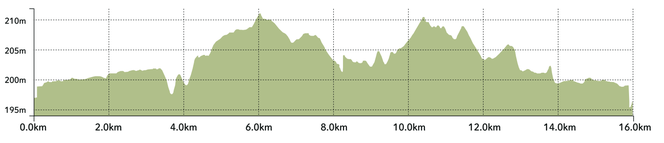

route No.2 日本遺産を巡るサイクリング

難易度 ★☆☆☆☆

日本遺産に指定された丹波篠山市。デカンショ節に出てくる各名所を自転車で走りながら歴史的な風情を観光できます。道中には、景観整備がなされた河原町妻入商家群や幾重にも重なった赤い鳥居が目を引く王地山平左衛門稲荷神社（まけきらい稲荷）などの名所を訪れ、ゆっくりと楽しみましょう。

ルート全長 3.8 km
獲得標高 20 m UP
目安時間 1時間
ルート詳細

篠山城跡大書院

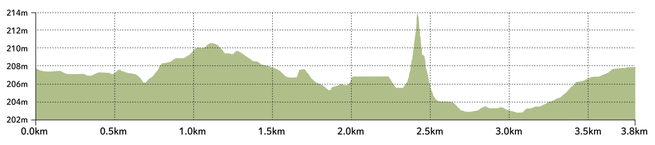

route No.3 篠山地酒蔵巡りコース

難易度 ★★☆☆☆

篠山の酒蔵を巡るコースです。初めに丹波杜氏記念館で丹波杜氏の歴史に触れながら、丹波篠山市の地酒である鳳鳴酒造と狩場一酒造をまわります。道路も比較的フラットで走り易く、お土産に篠山自慢のおいしいお酒はいかがですか？

ルート全長 21.0 km
獲得標高 100 m UP
目安時間 2時間30分
ルート詳細

鳳鳴酒造

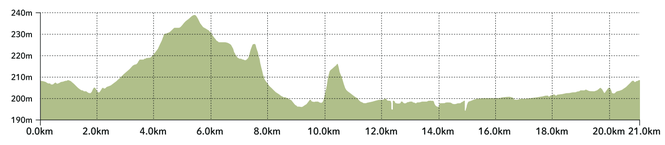

route No.4 篠山の四季を感じるルート

難易度 ★★☆☆☆

篠山城跡から始まる、篠山盆地でもバツグンに見渡しの良い道を走るコースです。篠山城跡の堀、丹波篠山市役所が一望できるルートで春には満開の桜を見ることができ、昔の良さを残した風情のある旧街道で春夏秋冬と歴史的風景を肌で感じながらサイクリングできるコースです。

ルート全長 20.0 km
獲得標高 120 m UP
目安時間 1時間
ルート詳細

篠山川の桜並木

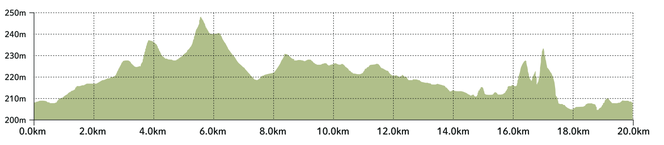

route No.5 300万本のハナショウブ

難易度 ★★★☆☆

篠山城跡発着で永沢寺を巡ります。永沢寺は歴史的価値が高く、仏教の源流をたどるガンダーラ仏像十数点が祀られ、6月初旬には約300万本のハナショウブが咲き誇ります。また、ルート上にある三国峠はサイクリストにとって丹波篠山でも最大の難所であり、辿り着ければ達成感も倍増間違いなしです。

ルート全長 33.3 km
獲得標高 550 m UP
目安時間 2時間
ルート詳細

三国峠の東屋近辺

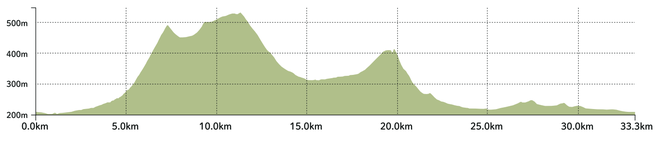

route No.6 恐竜と渓谷の篠山快走路

難易度 ★★★☆☆

篠山城跡から始まり、のどかな川代渓谷沿いを走るコースです。渓谷ライン終点にある「丹波竜の里公園」では迫力満点の丹波竜の実物大モニュメント（体長15m、体高7m）と撮影できます。丹波竜の里を後にすると現れる木漏れ日が差す、ほど良い勾配の峠を登ります。ピークからは、ひらけた景色を眺める事ができます。

ルート全長 29.7 km
獲得標高 400 m UP
目安時間 2時間
ルート詳細

川代恐竜街道サイクリングロード

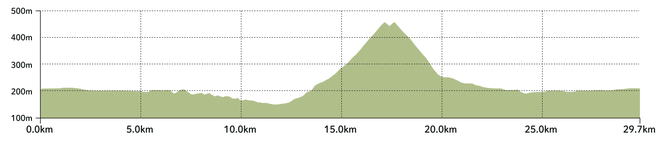

route No.7 篠山ホームコース

難易度 ★★★☆☆

篠山の山間部を抜けるコースです。アップダウンはそこまで厳しくなく、中級者向けになっています。古墳時代中期（5世紀）前半に築造された、大規模な前方後円墳「雲部車塚古墳」を眺めながら篠山の美味しい空気を胸いっぱい吸い込んで、大自然を満喫してください。

ルート全長 43.8 km
獲得標高 500 m UP
目安時間 3時間30分
ルート詳細

鼓峠

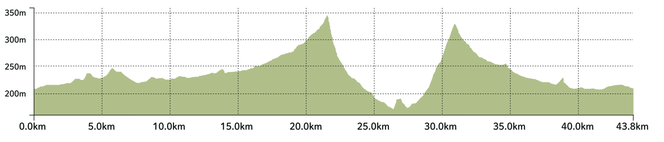

route No.8 福住と雲部を行く旧街道ルート

難易度 ★★☆☆☆

伝統的建造物群保存地区に指定されている福住地区は、宿場町の面影が色濃く残る町並みで素朴な雰囲気がサイクリングにぴったりです。古民家を活用したカフェや飲食店などお気に入りのお店が見つかるかもしれません。のんびり楽しんでください。

ルート全長 41.9 km
獲得標高 170 m UP
目安時間 4時間
ルート詳細

雲部の田園風景

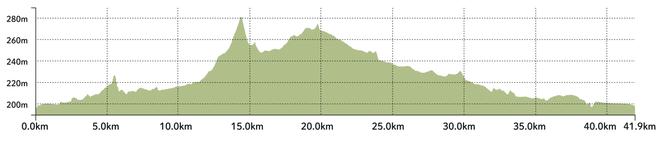

route No.9 丹波竜ちーたんコース

難易度 ★★☆☆☆

JR柏原駅近くの柏原八幡神社を発着地とし、丹波竜（学名：タンバティタニス・アミキティアエ）の発掘現場や化石発掘体験が人気な元気村かみくげ、発掘された化石が展示されている丹波竜化石工房「ちーたんの館」などを巡るルートです。春には、柏原川沿いや常勝寺には桜が咲き誇り、訪れる人を癒しています。

ルート全長 31.8 km
獲得標高 300 m UP
目安時間 3時間
ルート詳細

丹波竜の里公園

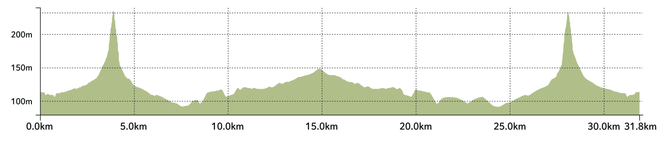

route No.10 清流と伝統の郷コース

難易度 ★★★☆☆

発着地の「道の駅あおがき」には、兵庫県伝統工芸品である丹波布を今に伝える丹波布伝承館があり、紅葉の名所として有名な高源寺・高山寺などの寺院と自然豊かな田園風景を楽しめるルートです。青垣地域は加古川の源流域として知られ、また、スカイスポーツのメッカとして多くの愛好家が訪れています。

ルート全長 42.2 km
獲得標高 400 m UP
目安時間 4時間
ルート詳細

高源寺

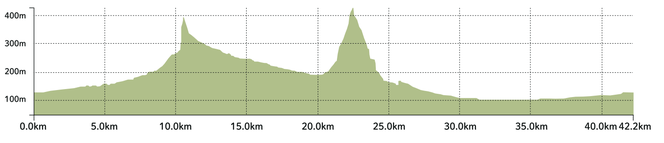

HYOGO
TAMBA
CHALLENGE
200 & 10 route
兵庫丹波チャレンジ200 & 10ルート

CYCLING MAP 2022

new spot 丹波並木道中央公園
サイクルステーション

サイクルステーション、誕生！

point 1 木の香り広がる開放的な空間

point 2 更衣室、シャワー室も完備！

point 3 季節によって様々な景色が楽しめる回廊

丹波並木道中央公園サイクルステーションは、丹波地域のサイクリングモデルルート「兵庫丹波チャレンジ200」の発着点として、
またサイクルツーリズム推進による地域の活性化の拠点として、2021年10月に完成しました。
国内のケヤキや桜の並木道をイメージした回廊を設け、樹形をイメージした開放的な休憩フリースペースには、スポーツサイクル用の空気入れやサイクルスタンドがあります。
サイクルステーションには、「兵庫丹波チャレンジ200」はもちろん、
10の地域ルートの発着点としても便利な無料駐車場に加え、更衣室・シャワー室が男女それぞれ完備されており、サイクリング目的以外の方でも無料で利用できます。
また、丹波地域は歴史ある建造物や季節ごとに彩られる田園風景と起伏に富んだ峠など、仲間との観光を楽しみたい人やじっかりと走りたい人のどちらにも魅力的な地域です。

丹波並木道中央公園サイクルステーション
利用時間　休憩フリースペース（更衣室・シャワー室含む）9：30~16：30
トイレ 8：00~17：00
サイクルステーション駐車場　24時間利用可能
第1駐車場（管理棟前）8：00~17：30、第2駐車場　24時間利用可能
所在地　兵庫県丹波篠山市西古佐90番地
お問合せ　TEL079-594-0990

エリア A

氷上回廊（氷上～青垣地域）

豊かな自然や文化が織りなす奇跡的な自然地形

瀬戸内海に流れる加古川と日本海に注ぐ由良川をつなぐ低地帯で、丹波地域や、播州、丹後に続く里山風景が広がっています。
1,000m～3,000m級の山々が連なる本州の内陸部にあって、わずか95mで本州をまたぐことができる「水分れ」と呼ばれる中央分水界です。そこで奇跡的な自然地形で雨からの瀬戸内海式気候と北からの日本海側気候が出会い、生命が不思議に入り混じり、豊かな文化と歴史が培われてきました。

エリア B

藤坂～鼓峠

緩やかなアップダウンが続く、季節感あふれる山々。

国道173号から一歩入ると、新日本名木百選に選ばれ、力強い生命力を感じる「藤坂の大カツラ」で有名なこの地は、古き良き日本に思いを馳せる事が出来る里山風景が広がっています。多彩で緩やかな上りと下りを繰り返す事で、地形を感じながら多紀連山を眺めるのにオススメな競峠へと進みます。
鼓峠のヘアピンカーブから眺める多紀連山（御嶽・西ヶ嶽・小金ヶ嶽）は、ゴツゴツした稜線が迫力あり、訪れる度に季節感を味わう事ができます。

エリア C

丹波地域恐竜化石フィールドミュージアム

人々の暮らしと共存する恐竜化石

世界の恐竜化石産地の多くは、人里離れた山奥や砂漠の中にありますが、丹波篠山市と丹波市にまたがる「篠山層群」は、お寺の庭先、神社の境内、公園や河川敷の農業井堰などに、ひょっこりと顔を出しています。
篠山層群の上に暮らしが広がる「農村風景と恐竜が共存する」世界的にも非常に希少な地域であり、日本でも有数の野外博物館です。
○日本最古級の哺乳類「ササヤマミロス・カワイイ」
○世界最小の鳥脚類恐竜の卵化石「ヒメワーリサス・ムラカミイ」
○国内最大級の恐竜「丹波竜（タンバティタニス・アミキティアエ）」

エリア D・E

日本遺産のまち

400年前を想像できる建築や民謡、文化など街全体が歴史回廊

文化庁が2015年に創設した制度「日本遺産」。
丹波篠山市のデカンショ節を要にしたストーリー「丹波篠山デカンショ節～民謡に乗せて歌い継ぐふるさとの記憶～」（エリアD）が認定され、さらに2017年には「きっと恋する六古窯～日本生まれ日本育ちのやきもの産地～」（エリアE）として六古窯の1つである丹波焼の産地として丹波地域で2つ目の日本遺産に選ばれました。

1 県立丹波並木道中央公園

人と自然と文化が調和した地域づくりを目指す「丹波の森構想」の中核地点として、みんなでつくり、育てる公園をテーマにした広域公園です。国内には棚田が残り、赤松や黒豆の栽培、茅葺民家、地域の伝統的な灰屋（はんや）を再現し、丹波地域の農山村を体験できます。また、区域の65%がスギ、ヒノキ人工林であることから、公園内に製材所を設け、国内間伐材を資源とした遊具、ベンチの製作や木工教室を開催するなど丹波地域のなりわいを活かした公園づくりを進めています。

〒669-2221 丹波篠山市西古佐 90
079-594-0990

2 こんだ薬師温泉 ぬくもりの郷

四季折々の自然が楽しめる広々とした大露天風呂、遠景、景観ともに優れた温泉で、四季折々の自然が楽しめると評判です。丹波焼の陶板を炎や遠紅に使用した「丹波焼陶板風呂」と、特産の丹波石を組んだ「丹波石岩風呂」を、男女週替わりでお楽しみいただけます。また、季節の味覚・特産の丹波黒や黒大豆を使ったお菓子、黒豆、パン、アイスクリームをはじめ、地酒や地元ならではのお土産を多数取り揃えています。

〒669-2153 丹波篠山市今田町今田新田21-10
079-590-3377

3 丹波伝統工芸公園 立杭（すんざと） 陶の郷

自然豊かな丹波焼の里の中心にある丹波焼を「見る」「体験する」「楽しむ」総合施設です。800年以上にわたり受け継がれてきた丹波焼は、灘戸、常滑、信楽、備前、越前とともに日本六古窯に数えられており、今回甦りその中心となる陶器の里地です。穏登一江戸時代の「古丹波」の名品の登々と、現代作家約50名の最新作を展示しています。緑青色をした自然釉の美しさや、赤土部地、白釉部など、他に類を見ない独特の魅力ある作品が観覧できます。

〒669-2135 丹波篠山市今田町上立杭3
079-597-2034

4 兵庫陶芸美術館

「兵庫陶芸美術館」は、全県的な陶芸文化の振興を図るとともに、陶磁器を通した人々の交流を深めることを目的としています。古陶磁や現代陶芸の展示、資料収集保存、調査研究といった美術館事業はもとより、次世代の陶芸文化を担う人材の養成、学校等との連携、陶芸ワークショップや陶芸文化講座等の創作・学習事業を行うほか、地域の文化資源や豊かな自然環境をいかしたエコミュージアム的環境を創出することを目指しています。

〒669-2135 丹波篠山市今田町上立杭4
079-597-3961

5 篠山城（おたしょうじょう） 大書院

慶長14(1609)年、徳川家康の命により築かれた篠山城大書院は天守のなかった篠山城の中核をなす建物でした。昭和19(1944)年に惜しくも焼失してしまいましたが、市民の熱い願いと暮い寄付によって平成12(2000)年に再建が成り、かつての姿を取り戻すことができました。篠山城大書院は、木造建物としては現存は大で、一大名の書院としては破格の規模と古式の建築様式を備えたものといえます。大書院がまとう江戸時代の佇まいを感じてください。

〒669-2332 丹波篠山市北新町 2-3
079-552-4500

6 県立ささやまの森公園

「兵庫県立ふるさとの森公園」のひとつとして整備されており、里山を身近な自然と親しむ文化（Culture）・スポーツ（Sports）・レクリエーション（Recreation）の活動の場として、みんなの手で楽しく守り育てていくことを目指しています。コナラ林などの里山林から、スギ、ヒノキ林など の人工林まで、多様な環境と生き物が生息し、地元の生活に密着してきた森林です。四季折々の森の変化を楽しみ、豊かな自然の営みを感じることができる公園です。

〒669-2512 丹波篠山市川原 511-1
079-557-0045

7 多紀連山県立自然公園 おおたわ広場



兵庫県丹波地域の東部に位置し、多紀連山を中心とする多紀連山地区と、その北側の妙高山地区、南側の弥十郎ヶ原地区の3つの地区からなります。公園の中核となる多紀連山地区は、標高600～800m台の山々が東西約18kmにわたり連なる県状の低山地帯でありながら、山頂、山麓が非常に急峻なことから、多紀アルプスと形容され、山岳景観は丹波地域のシンボル的存在となっています。議談路の峠頂上にある「おおたわ広場」は、サイクリストのフォトポイントです。

丹波篠山市大灯岩

8 丹波篠山キャンプ場 やまもりサーキット・やまもりの湯

キャンプ場は、ノーリードでペットと泊まれるサイト や初心者が安心して手ぶらで利用できるサイトがあります。お手洗いもキレイで女性やお子様も安心して利用いただけます。また、アクティビティも充実しておりオランダ製のベダルカートでコースを走り回ることができます。隣接の黒山温泉「やまもりの湯」は、荒々年間からの歴史を持つと言われる茶褐色の湯り湯で湯水の1.5倍の塩分を含む塩塩泉で四季折々の自然を満喫できる露天風呂が楽しめます。

〒669-2704 丹波篠山市遠方石ン堂 41-1
070-2308-4405

9 丹波篠山地域活性化センター　黒豆の館

丹波篠山黒大豆の産地を伝承していく為に平成10(1998)年に設置され、観光客の利用できるサイトがあります。お手洗いもキレイで女性やお子様も安心して利用いただけます。黒豆の館では、豊豆以外にも、きな粉やお菓子類の多種多様な加工食品を販示即売しています。オリジナルの自慢の煎豆は、産地で昔から伝承されてきた煮方を守り、少し薄味で黒大豆本来の味を残しつつ、少し固めでもふっくらとした黒大豆独特の食感を保って 隼上げています。

〒669-2733 丹波篠山市下板井 511-2
079-590-8077

10 三ツ塚史跡公園

三ツ塚廃寺（白鳳時代）の銘尾（しび）を復元展示、古代遺跡である久良部古墳群、天神窯跡群（廃寺跡）、概原遺跡群からの出土品を中心に、地域の歴史、風俗、生活を物語る遺物を展示しています。白鳳時代の「三ツ塚廃寺」跡が公園として整備され、2000㎡の敷地に江戸系、肥後系、伊勢系の広しょう式約1600坪が植えられています。6月初旬には、白や紺、紫の花が満開となり清楚な佇まいで訪れる人々の目を楽しませてくれます。

〒669-4322 丹波市市島町上田 1134

11 道の駅 丹波おばあちゃんの里

舞鶴若狭自動車道・北近畿豊岡自動車道 春日ICすぐ。丹波市の玄関口として、独自の加工施設で作られた、アイスクリームやパン・お弁当に加え、地元生産者が毎朝出荷する新鮮な地場野菜や特産品など丹波の美味しいものが揃う道の駅です。癒し、健康・環境をテーマに、「未る人に安心ぎを、住む人にうるおいを」を与え、誰もが就しめる場わいの場を目指しています。

〒669-3141 丹波市春日町七日市 710
0795-70-3001

12 興禅寺

徳川家光の乳母であり大奥の権を築いた春日局（お福）の生誕地として知られている黄井城の下館跡であり、戦国の城主は全盛のときは城にたてこもり、平時は政務公府するお館よな地域野営や特産品などと丹波の美味しいものが揃う道の駅です。癒し、健康・環境をテーマに、「未る人に安心ぎを、住む人にうるおいを」与え、誰もが就しめる場わいの場を目指しています。

〒669-4141 丹波市春日町黒井 2263
0795-74-0019

13 加古川堤防（氷上～青垣町）の桜

丹波市氷上町の加古川沿いに、5キロにわたって約1,000本の桜並木が続きます。兵庫県は、平成3年度から12年度にかけて瀬戸内海から日本海までの全長約170kmの河川沿いを「ひょうごの桜でつなぐ 「ふるさと桜づつみ回廊」を整備しました。当時は若木だった桜の木々がいまでは立派に成長し、桜の季節に訪れる人々すべてを壮大な情景で楽しませてくれます。春には、人気のフォトポイントとしてウォーキングが出来ます。

丹波市氷上町～青垣町

14 道の駅あおがき 丹波布伝承館

特産品の販売やそば作り 20 年！打ちたて、茹でたてがモットーの「おいでな堂食」があり、季節のかやくご飯や揚げたての天ぷらなど充実した内容で好評です。飛数地内の丹波布伝承館では、国指定無形文化財「丹波布」のすべてがわかる展示場とその技術を伝承するための機織場、草木染場を設けて開設されました。丹波布の体験 大な体験が数室、草木染教室などを体験（予約制）でき、より身近に感じることができます。

〒669-3803 丹波市青垣町西芦田 541
079-87-2300

15 丹波悠遊の森

森の中にある施設は都会の喧騒からかけ離れた空間で、窓を開りた瞬間からリラックスできます。冷暖房・保湿が完備されたコテージ5棟をはじめ、キャンプ場にはビギナーキャンパー向けのバンガロー や快適テントサイト 等もあってアウトドアライフを満喫出来ることと間違いなし。また各種会議やイベントに最適な「学習舎」もあり使用方法は自由自在。氷上インターからのアクセス、スーパーなども近くビギナーキャンパーでも安心です。

〒669-3315 丹波市柏原町大新屋 1153-2
0795-72-3285

16 県立丹波年輪の里

木と親しみ、木のすばらしさを発見してもらうための木工クラフトの創造、創作活動の拠点。レクリエーション活動の場となる自然がいっぱいの施設です。心にも手にも優しい木を素材とし、遊びの名大切に創作の喜びを追求する「丹波の森クラフトクラフト展」や素材の持つ優しさや特徴を最大限に引き出した技術、そして個性あふれるデザインなどを製作した作家が来場者と言葉を交わし楽しめる「アートクラフトフェスティバル」が開催されます。

〒669-3312 丹波市柏原町田路 102-3
0795-73-0725

17 氷上回廊 水分れフィールドミュージアム

氷上町花は、本州にある中央分水界の中で、最も低い地点「水分れ（みわかれ）」として知られています。山々に降まれた瀬戸内海から日本海をつなぐ低地帯に、生物多様性を生み出し、豊かな農作物が育つ環境は「氷上回廊」とも づけられ、水分れ公園に隣接している「氷上回廊水分れフィールドミュージアム」は、生態系の豊かさやヒト・モノ・コトの交流の歴史に加えて、地球の未来を見据えた環境保護にも着目し、これらの特性を総合的に体験・学べる施設です。

〒669-3464 丹波市氷上町石生 1155
0795-82-5912

18 菟草薬樹公園 丹波の湯

丹波市山南町和田地区は300年にわたる薬草栽培の歴史を持った、全国でも有数の薬草栽培地であり、国立薬草研究所が試験栽培を行い薬草の未来を担っています。現在では、製薬メーカー向けの栽培が中心となり皆さんが普段使っている薬にも丹波山南産の薬草が使われているかも知れません。丹波の湯で使用している「トウキ」も地元農家で栽培されています。併設の「道三蔵」では、地元農家が栽培した薬草の粘抽作業も行っています。

〒669-3157 丹波市山南町和田 338-1
0795-76-2121

19 元気村かみくげ

迫力満点の実物大丹波竜モニュメント（全長15m）や丹波竜発見地まで避歩道も整備され、展望広場などから約1億1千万年前の地層「篠山層群」を肺め観察する事ができます。「元気村かみくげ」は、子どもから大人までもが熱中する発掘体験ができ、指導員が丁寧に教えてくれます。また、石の跳ね返りなどでケガをしないよう専用のゴーグルと軍手の貸し出しもあり、安心して楽しめ、恐竜好きには、たまらないロマンあふれる場所です。

〒669-3101 丹波市山南町上滝 1913-1
079-78-0003

20 川代サイクリングロード

清流と奇岩が連なる渓谷の絶景が楽しめる、恐竜化石発見地を通る・緩ぶ、歴史と自然を感じる1.3kmのサイクリングロードです。周遊となる県道篠山加美線の一部区間を公園のように利用できる空間として、ガードレールを景観に溶け込むデザインに変更、東屋やサイクルラックなど休憩スペースが整備されています。

丹波篠山市大山下

ACCESS

電車でお越しの場合

JR 篠山口
大阪駅　1 時間 10 分　/　三ノ宮駅　1 時間 20 分

お車でお越しの場合

舞鶴若狭道丹南篠山 IC
中国池田 IC 35 分　/　新神戸トンネル 50 分

LOCAL GUIDE

丹波篠山市・丹波市のおすすめスポット

食事　お買い物
トイレ　駐車場
観光　温泉・シャワー
道の駅

美しき里山、四季の恵みに心湧く兵庫丹波

阪神間から車で約1時間。
兵庫県の中東部に位置し、
丹波篠山市と丹波市からなる丹波地域は、
幾重にも連なる山々と、
のどかな田園地帯が広がる恵の郷です。

澄みきった空気と豊かな自然、
今も残る美しい田園風景。
総面積870平方キロメートルのうち約75%が森林で「丹波の森」と呼ばれる丹波地域は
森の中に町があり、田畑があり、
人々の暮らしがあります。

陽が昇り、陽が沈み、流めく月と星の瞬き。
丹波の郷は今日も豊かな自然に抱かれて
四季を巡る旅を続けています。

芋、栗、黒豆、小豆に地酒。
温泉、デカンショ、氷上回廊、ぼたん鍋。

美味しいものに、誤まれる時に、
歴史の佇まいにわくわくと心湧く兵庫丹波。

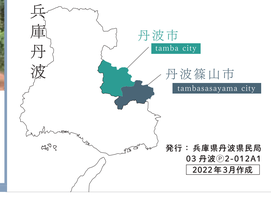

発行：兵庫県丹波県民局
03 丹波㊐2-012A1
2022年3月作成